



## Quadro de Imóveis

# Quadro de Imóveis

## Quadro de Imóveis



**Campus**

☑ Baixada

☑ Diadema

☑ Guarulhos

☑ HU II

☑ Osasco

☑ Reitoria

☑ São José dos Campos

☑ São Paulo

☑ Zona Leste

Tipo Situação: Próprio, ... (5)

Logradouro

nº

Departamento

Doado/Cedido Por:

Imóveis em Números - Atualizado em 05/10/2022

### Situação de Propriedade

Por Matrícula/Terrenos	Por Edifício
146	135
Próprios: 93	Próprios: 115
Cedidos: 39	Cedidos: 6
Alugados: 14	Alugados: 14
Processo Judicial: 0	Processo Judicial: 0
Processo de Doação: 0	Locações Devolvidas: 0

### Áreas de Terrenos e Construções

Área Terreno: 1.214.029,95

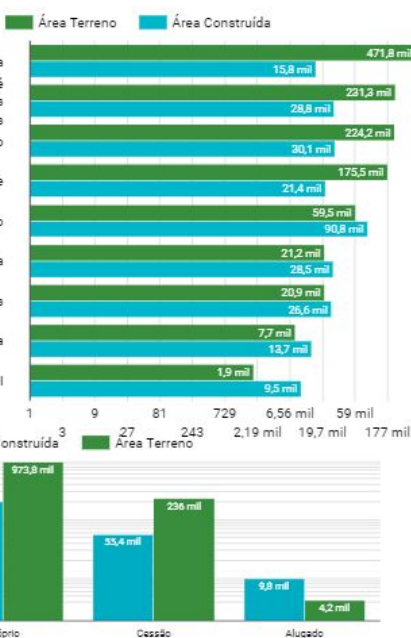
Área Construída: 265.172,54

### Imóveis

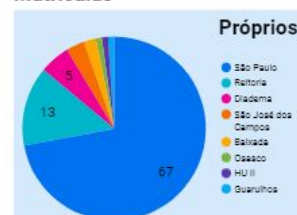
por Outras Situações

Convênio SPDM: 0

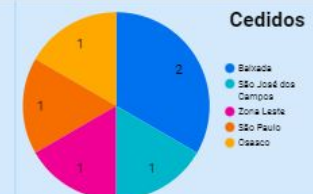
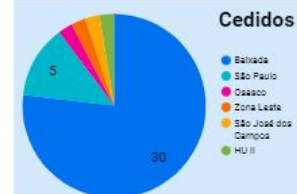
### Área Terreno x Área Construída



### Matrículas



### Edifícios



Campus	Logradouro	nº	Área Terreno	Área Construída	Departamento	Descrição	Utilização Predominante	
1.	Zona Leste	Jacú Pêssego	2630	175504	21413	Campus Zona Leste	Instituto das Cidades	Acadêmico/Administrativo
2.	São Paulo	Borges Lagoa	783	47.25	148	EPM	Ambulatório de Fonoaudiologia	Acadêmico/Assistencial
3.	São Paulo	Borges Lagoa	770	995.12	1990.74	HU	Divisão de Suprimentos do HSP ..	Assistencial
4.	São Paulo	Borges Lagoa	760	40.06	97.23	Pediatria	Disciplina de Especialidades Pedi...	Acadêmico
5.	São Paulo	Borges Lagoa	754	40.06	88.36	Cirurgia	Disciplina de Cirurgia Vasculare ...	Acadêmico
6.	São Paulo	Botucatu	822	800	1637.86	Oftalmologia	Oftalmologia	Assistencial/Acadêmico
7.	São Paulo	Botucatu	862	7136.6	5480.17	Campus São Paulo	Pavilhão de bioquímica e Farmac...	Acadêmico/Laboratório
8.	São Paulo	Botucatu	1025	496.14	863.91	Campus São Paulo	Estacionamento 'E' - INFAR	Administrativo
9.	São Paulo	Botucatu	862	null	143.43	Farmacologia	Biotério da Farmacologia	Biotério
10.	São Paulo	Botucatu	862	null	564.52	Psicobiologia	Biotério da Psicobiologia	Biotério
11.	São Paulo	Botucatu	862	null	1109.1	Campus São Paulo	Ed. Leal Prado	Acadêmico/Laboratório
12.	São Paulo	Botucatu	862	null	2717.57	Campus São Paulo	CFDFMP: Centro de Desenvolvim...	Laboratório

# Quadro de Imóveis

## Quadro de Imóveis



Imóveis em Números - Atualizado em 05/10/2022

### Situação de Propriedade

Por Matrícula/Terrenos	Por Edifício
1	6
Próprios 1	Próprios 6
Cedidos 0	Cedidos 0
Alugados 0	Alugados 0
Processo Judicial 0	Processo Judicial 0
Processo de Doação 0	Locações Devolvidas 0

### Áreas de Terrenos e Construções

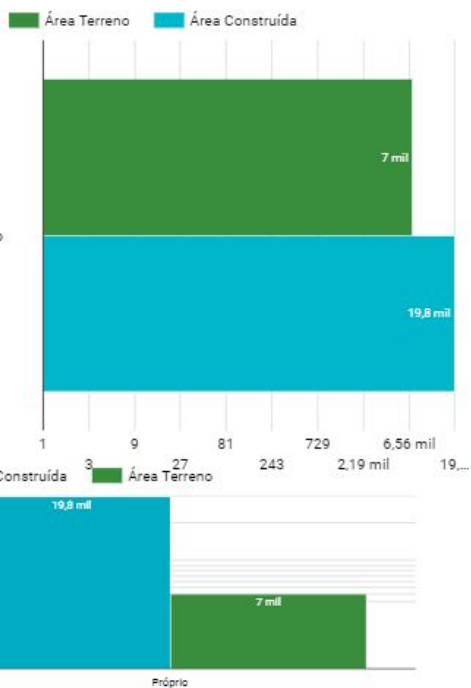
Área Terreno  
7.043,12

Área Construída  
19.753,69

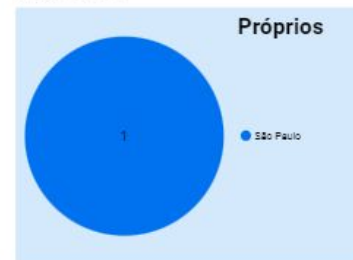
### Imóveis por Outras Situações

Convênio SPDM  
0

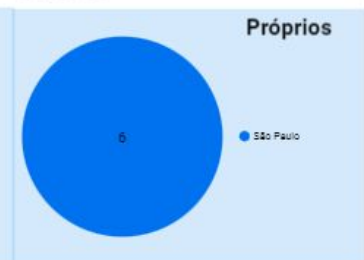
### Área Terreno x Área Construída



### Matrículas



### Edifícios



Tipo Situação: Próprio... (5) ▾

Logradouro: Botucatu (1) ▾

nº: 720 (1) ▾

Departamento ▾

Doado/Cedido Por: ▾

Campus	Logradouro	nº	Área Terreno	Área Construída	Departamento	Descrição	Utilização Predominante
1. São Paulo	Botucatu	720	7043.12	10959.6	Campus São Paulo	Ed. Octávio de Carvalho	Acadêmico/Administrativo
2. São Paulo	Botucatu	720	null	3018.79	Campus São Paulo	Ed. Lemos Torres	Acadêmico/Administrativo
3. São Paulo	Botucatu	720	null	2290.9	Campus São Paulo	Ed. Centro de Convivência	Administrativo
4. São Paulo	Botucatu	720	null	2985.62	Campus São Paulo	Ed. Leitão da Cunha	Acadêmico/Administrativo
5. São Paulo	Botucatu	720	null	441.87	Cirurgia	Ed. Cirurgia Experimental	Acadêmico/Laboratório
6. São Paulo	Botucatu	720	null	56.91	Campus São Paulo	Lanchonete	Administrativo



# **Códigos Localizadores**

## **Espaços Físicos**

## *Códigos Localizadores*

- Os códigos localizadores foram, inicialmente, idealizados para que a organização cadastral de cada ambiente possa ser gerido com maior eficiência, servindo como um auxílio importante aos centros de custos, já que estarão vinculados diretamente a estes.

## *Códigos Localizadores*

- Cada um dos ambientes terá um QR-Code, que trará informações básicas do local, como: endereço, andar e tipologia, além de informações adicionais como: Infraestrutura, Segurança do trabalhador (Risco, EPI, Insalubridade), Patrimônio Mobiliário...

## *Códigos Localizadores*

- Laboratórios, Salas de Aula, Biblioteca, RU, Moradia, Áreas ADM, Áreas Acadêmicas, Áreas de Convivência, Áreas Multiuso, Áreas Esportivas, Espaços Culturais, Infraestrutura, Circulação, Áreas Estudantis, Área Assistencial e Áreas Sem uso.

## *Códigos Localizadores*

- A implantação desse formato dos códigos localizadores atenderá:

O Dimensionamento das Áreas Físicas, (Portaria 01, 27/11/2019), para atendimento à Recomendação PPP CGU nº178331/810426;

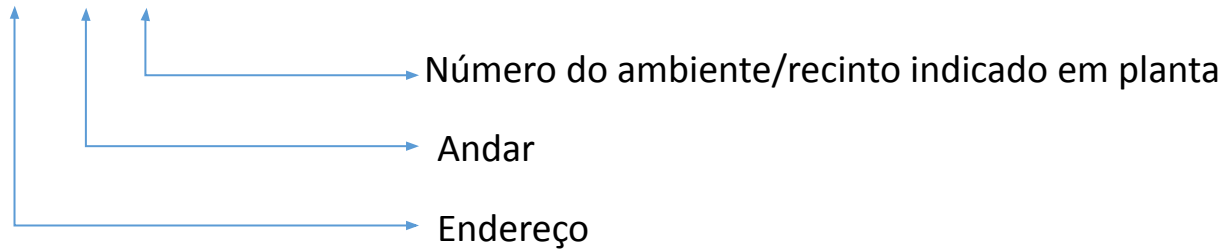
PDI: GT1, Ouse 8, Indicador 1 (número de ações implementadas relacionadas à qualidade de vida do servidor)

GT5, Ouse 2, Indicadores 3 e 4 (Índice de acessibilidade dos Campi e número de edifícios com AVCB ou CLCB)



## *Proposta de formação dos Códigos Localizadores*

**094.01.010**



094 Rua Botucatu, 715 - CAAA: Centro Atendimento e Apoio ao Adolescente - Próprio


01 1º Andar

010 Salas de Aula

Descrição do espaço: Sala de aula da Disciplina Cirurgia Cardiovascular

## *Códigos Localizadores*

Localizador da Sala de Aula no CAAA




094.01.010

# Sala de Aula Disciplina Cirurgia Cardiovascular

Centro de Custos	02.01.009.002.000	Disciplina Cirurgia Cardiovascular
Localizador	094.01.010	
Edifício	CAAA: Centro de Atendimento e Apoio ao Adolescente	
Endereço	Rua Botucatu, 715	
Andar	1º	
Situação	Próprio	
Tipologia	Salas de Aula	
Sub-Tipologia	Sala de Aula	
Classificação	Sala até 30 lugares	
Descrição do espaço	Sala de aula Disciplina Cirurgia Cardiovascular	
<b>Infraestrutura</b>		
Área Construída	45m <sup>2</sup>	
Capacidade	28	
Assentos Sanitários		
Miquitórios		
Lâmpadas tubular de 60cm, 60W, Reator 220v, paredes internas em drywall...		
<b>Segurança</b>		
Risco		
EPI		
Insalubridade	Periculosidade	Raio-X
<b>Patrimônio Mobiliário</b>		
12345	12356	12367
12378	12389	12390
12456	12467	12478
<b>Acessibilidade</b>		
Necessidade de adaptação?	Sim ( )	Não ( )
Se sim, informe:		

## *Códigos Localizadores*

Localizador da Sala de Reunião da Pró-Reitoria de Planejamento



200.03.010

<b>Centro de Custos</b>	01.05.000.000.000	Pró-Reitoria de Planejamento
<b>Localizador</b>	200.03.010	
<b>Edifício</b>	Reitoria	
<b>Endereço</b>	Rua Sena Madureira, 1500	
<b>Andar</b>	3º	
<b>Situação</b>	Próprio	
<b>Tipologia</b>	Áreas Administrativas	
<b>Sub-Tipologia</b>	Sala de Reunião	
<b>Classificação</b>	Sala de Videoconferência	
<b>Descrição do espaço</b>	Sala de reuniões da Pró-Reitoria de Planejamento	
<b>Infraestrutura</b>		
<b>Área Construída</b>	12m <sup>2</sup>	
<b>Capacidade</b>	10	
<b>Assentos Sanitários</b>		
<b>Miquitórios</b>		
Lâmpadas tubular de 60cm, 60W, Reator 220v, paredes internas em drywall...		
<b>Segurança</b>		
<b>Risco</b>		
<b>EPI</b>		
<b>Insalubridade</b>	<b>Periculosidade</b>	<b>Raio-X</b>
<b>Patrimônio Mobiliário</b>		
12345	12356	12367
12378	12389	12390
12456	12467	12478
<b>Acessibilidade</b>		
<b>Necessidade de adaptação?</b>	Sim ( x )	Não ( )
<b>Se sim, informe:</b>	Dimensionamento adequado da porta, necessidade de mobiliário adaptado	

